

▲ **LE DUC (DE HERTOG)**

## Het Blanc-Martel Pad RO

rechter oever van de Verdon  
14 km - 5 uur (rekenen op 6 a 7 uur)

Deze prachtige tocht, met rode en witte strepen aangegeven, is de bekendste van de engten geworden. Hij volgt helemaal de loop van de Verdon, soms er boven en soms langs de oevers.

### → De Maline Samson Doorgang

Beide richtingen zijn mooi, maar het is eenvoudiger om vanaf het Maline Chalet te vertrekken om de stijle gedeeltes dalend te kunnen afleggen.

In geval van hoogtevrees kan men beter in de omgekeerde richting lopen.

### Aanbevelingen:

een zaklantaarn meenemen voor de doorgang van de tunnels.

Een auto bij de uitgang laten staan of een taxi nemen ('s zomers zijn er busdiensten).

In geval van onweer geen metalen ladders gebruiken en oppassen voor steenval.

### ◀ DE BERGENGTE VAN DE SAMSON- DOORGANG

*Met weinig debiet is het snel stromende water zo helder dat het bijna rustig lijkt.*

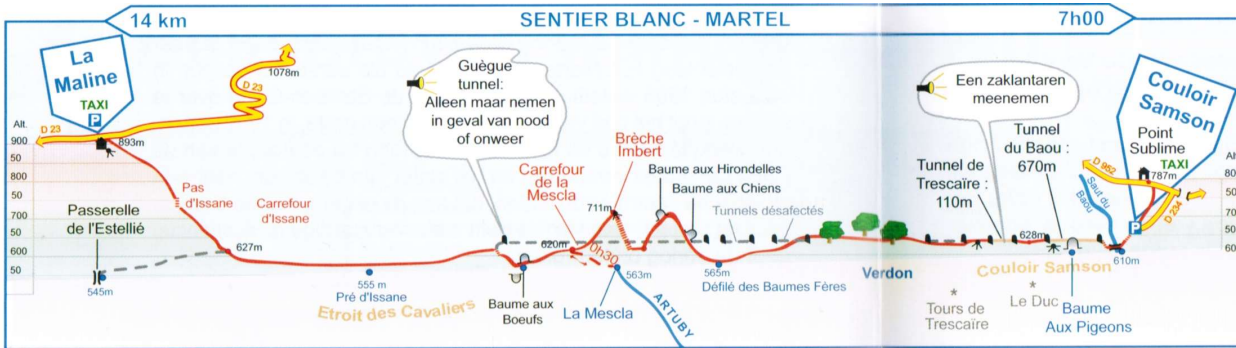
## Geschiedenis van het Blanc-Martel-pad

Dit pad, dat door de Touring Club de France is aangelegd, is naar de speleoloog E.A.Martel genoemd, die als eerste de canyon in augustus 1905 volledig afdaalde. Om de Samson-Gang over te steken, loopt het pad via de galerijen van een grote, in 1902 begonnen werkplaats, die de loop van de Verdon op de hoogte van de Carajuan moest versperren en het water van de stroom naar een elektrische centrale zou leiden, dat aan de uitgang van de Canyon ligt. Het project, waarvan de helft maar vervaardigd is, is definitief door de oorlog onderbroken.




◀  
**DE  
BEKOOR-  
LIJKE  
SEIZOENEN**  
Doorgang  
van de Grote  
Eikebomen  
in de herfst.





**▼ VIA DE TUNNELS**

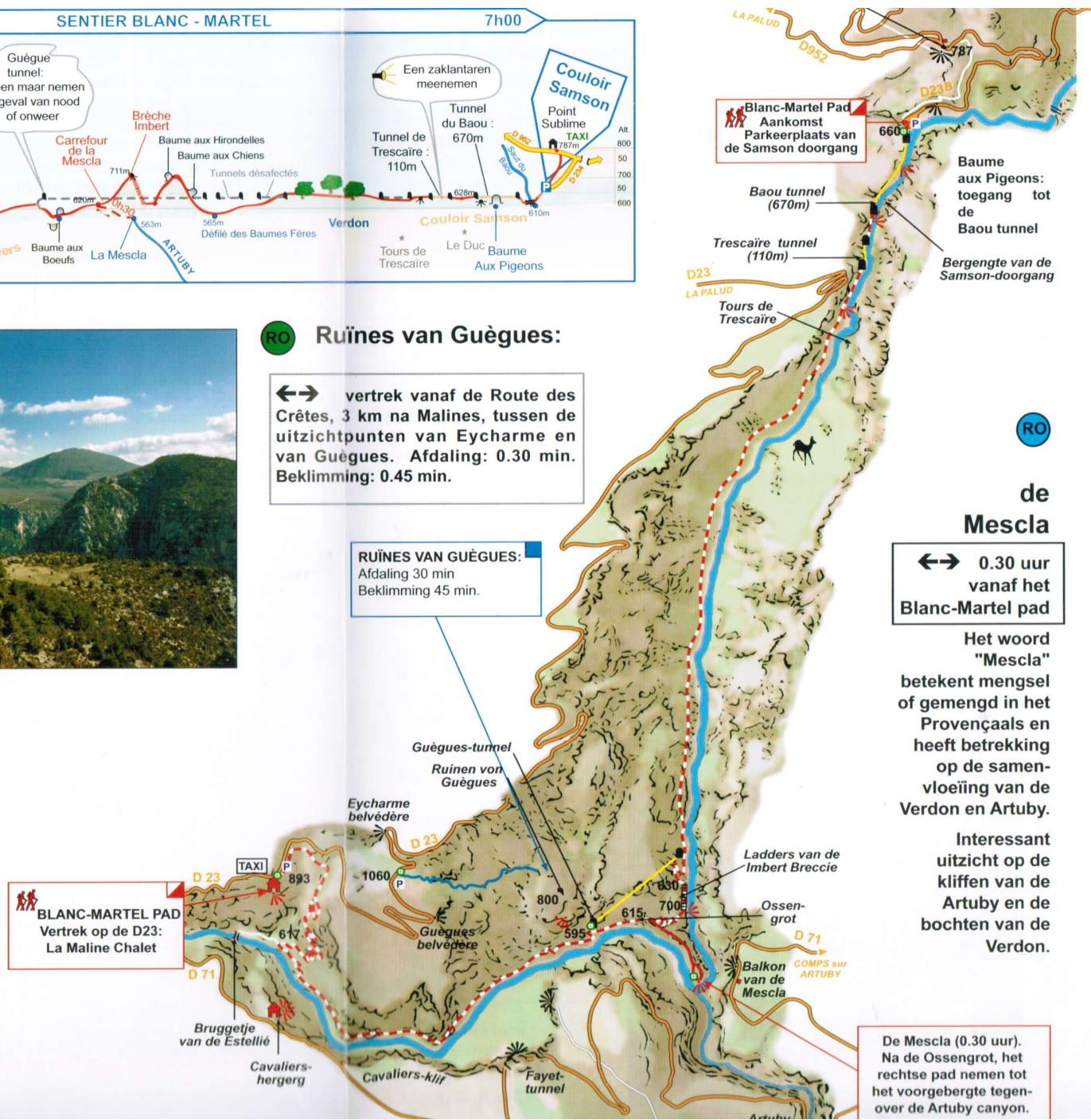
Het pad loopt via twee van de zeven galerijen, die in de kliffen zijn uitgegraven. De andere tunnels, die gevaarlijk en versperd zijn, moeten vermeden worden



**RO Ruïnes van Guègues:**

↔ vertrek vanaf de Route des Crêtes, 3 km na Malines, tussen de uitzichtpunten van Eycharme en van Guègues. Afdaling: 0.30 min. Beklimming: 0.45 min.

**RUÏNES VAN GUÈGUES:**  
Afdaling 30 min  
Beklimming 45 min.



**RO**  
↔ 0.30 uur  
vanaf het  
Blanc-Martel pad

de  
**Mescla**  
Het woord "Mescla" betekent mengsel of gemengd in het Provençaals en heeft betrekking op de samen-vloëing van de Verdon en Artuby.

Interessant uitzicht op de kliffen van de Artuby en de bochten van de Verdon.

De Mescla (0.30 uur). Na de Ossengrot, het rechtse pad nemen tot het voorgebergte tegenover de Artuby canyon.